

ROTEIRIZAÇÃO DE PLANEJAMENTO E DESENVOLVIMENTO REGIONAL DO TURISMO DO MUNICÍPIO DE PRESIDENTE NEREU

Acadêmica: Adriana Pedroni de Melo¹
Orientadora: Márcia Fuchter²

Resumo

O desenvolvimento do turismo impõe uma permanente articulação entre os diversos setores, públicos e privados, relacionados à atividade, no sentido de compartilhar e agilizar soluções, eliminar entraves burocráticos e facilitar a participação de todos os envolvidos no processo de crescimento do setor. As políticas públicas de turismo são recursos que devem ser utilizados para que a atividades turísticas venha a ser planejada de forma coerente e eficaz, quando se diz respeito à busca do desenvolvimento local sustentável a partir da mesma. Dessa forma, o trabalho abordará os pontos estratégico de roteirização pertinentes ao município de Presidente Nereu, estudando minuciosamente seus aspectos turísticos dos mais variados segmentos. O município aqui abordado faz parte da região turística Caminhos do Alto Vale localizados no Alto Vale do Itajaí, com população de 2.306 habitantes. As abordagens serão realizadas através dos diversos tipos de atrativos existentes no município estudado. Contudo, será analisado e observado os diversos tipos de atrativos turísticos, bem como todo o entorno para que o município possa proporcionar ao turista lazer e bem-estar. Diante desse contexto, esta é uma pesquisa do tipo documental, tendo como linha de pesquisa a cooperação e integração regional do Programa de Pós -Graduação Lato Sensu do Curso de Especialização em Desenvolvimento Regional Sustentável, do Centro Universitário para o Desenvolvimento do Alto Vale do Itajaí (UNIDAVI) em parceria com a Secretaria de Educação do Estado de Santa Catarina (SED/SC), por meio do Fundo de Apoio à Manutenção e ao Desenvolvimento da Educação Superior (FUMDES)

Palavras-chaves: Turismo. Desenvolvimento. Integração. Atrativos.

ABSTRACTO

The development of tourism requires a permanent coordination between the various sectors, public and private, related to the activity, in order to share and streamline solutions, eliminate bureaucratic barriers and facilitate the participation of all those involved in the process of growth of the sector. Public tourism policies are resources that should be used for tourist activities will be planned in a coherent and effective, when it relates to the pursuit of sustainable local development from the same. In this way, the work will address the strategic points of the municipality of relevant routing President Nereu, studying thoroughly tourist aspects of various segments. The municipality here addressed is part of tourist region paths of high Valley located in the Alto Vale do Itajaí, with population of 2,306. The approaches will be carried out through the various types of existing attractions in the County studied. However ...

Keywords: tourism. Development. Integration. Attractions

1. INTRODUÇÃO

A permanente busca por novos produtos turísticos tem levado a mudanças nas estratégias de planejamento, gestão e promoção do turismo, privilegiando a oferta de roteiros turísticos. Este novo comportamento de compra de pacotes e roteiros tem exigido cada vez mais a criação e oferta de produtos direcionados para demandas específicas, visando oferecer diferentes experiências para os visitantes.

A segmentação da oferta turística passa ser um importante critério no processo de elaboração de estratégias para desenvolver o turismo municipal e regional das mais variadas regiões turísticas, com vistas a atrair e agradar os diferentes perfis de visitantes.

O turismo é trabalhado com base nos princípios da flexibilidade, articulação, mobilização, cooperação e na sinergia das decisões como estratégias.

Para que haja desenvolvimento do setor turístico, é necessário um planejamento estratégico e detalhado. O Planejamento do turismo propõe uma estruturação, ordenamento e diversificação da oferta turística na Região do Caminhos do Alto Vale. É um importante fomentador da economia local, regional e nacional quando bem planejado e desenvolvido. É um fenômeno social, econômico e cultural que envolve pessoas e o deslocamento destas, de um lugar para o outro, seja ele nacional ou internacional.

O turismo vem passando por um importante momento de valorização, várias ações estão sendo discutidas e implementadas nas três esferas governamentais. Apesar do setor estar sendo desenvolvido e planejado, quando se trata de analisar o planejamento do turismo local, principalmente nas pequenas cidades, ainda se constata que o mesmo é pouco efetivo e ainda vem se desenvolvendo de forma um pouco rudimentar, muitas vezes deixando o turismo em segundo plano. Mas mostra-se que essa realidade vem mudando também nas pequenas cidades, pois é possível perceber uma grande movimentação para estruturação ordenada e planejada do turismo local.

Dessa forma, este trabalho abordará a roteirização e o planejamento que vem sendo realizado no município de Presidente Nereu e sua importância, aproveitando todo o seu potencial turístico.

O município de Presidente Nereu, é um município de pequeno porte, possui 2.306 habitantes (IBGE, 2010), localizado no Alto Vale do Itajaí. Presidente Nereu possui diversos atrativos e potenciais, tais como: Turismo rural, gastronômico, religioso, natural e cultural. É importante ressaltar que o município desenvolve de forma integrada seu

turismo e roteiros. Projetar um plano compartilhado, explorando de forma sustentável esse território na área de turismo é também um dos objetivos propostos.

Sabendo-se da importância do planejamento integrado e da oferta de produtos de turismo, a região Caminhos do Alto Vale já vem trabalhando nessa perspectiva, pois nesse momento os municípios vem desenvolvendo diversas ações conjuntas em prol de um mesmo objetivo: Divulgar as potencialidades de seus municípios e sua região.

Diante disso, este artigo abordará a roteirização de planejamento e desenvolvimento de turismo do município de Presidente Nereu, localizado na Região Turística Caminhos do Alto Vale, através do seu Inventário Turístico municipal.

O presente artigo tem como objetivo proporcionar, ampliar e promover a oferta do turismo sustentável de forma integrada e organizada do município de Presidente Nereu, bem como fortalecer a identidade municipal, explorar os atrativos e potencialidades já existentes e agregar valor aos produtos turísticos.

¹ Especialista em Desenvolvimento Regional Sustentável. Centro Universitário para o Desenvolvimento do Alto Vale do Itajaí (UNIDAVI). Email: dry.melo79@gmail.com

² Professora Orientadora. Mestre e doutoranda em desenvolvimento regional. Universidade Regional de Blumenau - FURB. Email: marciafuchter@gmail.com

2. FUNDAMENTAÇÃO TEÓRICA

O turismo ainda está em processo de transformação, na realidade em suas fases iniciais. Em função disso, muitos conceitos e definições e mesmo uma caracterização mais precisa podem levar a discussões e debates. No entanto, como atividade econômica, consolida-se como a mais importante em nível mundial, excedendo os setores mais tradicionais da indústria, como a automobilística, eletrônica e petrolífera. E como importante fator de desenvolvimento, deve-se trabalhar com definições, conceitos e caracterizações mais precisas que contribuam para uma correta avaliação do fenômeno.

A razão de ser turismo dentro de um sistema econômico pode ser encontrada inicialmente na satisfação das necessidades próprias do descanso e do relaxamento, indispensáveis, por sua vez, para o indivíduo reassumir o processo produtivo (DIÁZ, 1998, p.42 apud DIAS, 2003).

Dessa forma, o turismo poderá ser comparado à outras funções básicas como por exemplo, a alimentação, a saúde a moradia e transporte. Mas vale ressaltar que a maioria

dos trabalhadores não apresentam condições de fazer turismo nas mesmas proporções de consumo.

Ao consultar várias fontes para a definição de turismo, observou-se que não há uma única definição. O turismo pode ser definido de várias formas. Diante das diversas pesquisas realizadas para conceituar turismo, uma destacou-se.

Segundo a Organização das Nações Unidas (ONU) e a Organização Mundial de Turismo (OMT), o Turismo é a atividade do viajante que visita uma localidade fora de seu entorno habitual, por período inferior a um ano, e com propósito principal diferente do exercício de atividade remuneradas por entidades do local visitado. (OMT, 1999).

A atividade turística é entendida como um fator importante para qualquer economia local, regional ou nacional, pois o movimento constante de novas pessoas aumenta o consumo, incrementa as necessidades de maior produção de bens, serviços e empregos e, conseqüentemente, a geração de maiores lucros, que levam o aumento de riquezas pela produção da terra, pela utilização dos equipamentos de hospedagem e transporte e pelo consumo ou aquisição de objetos diversos, de alimentação e de prestação dos mais variados serviços (BEZERRA, 2003, pg. 6).

A percepção de que o turismo é uma ferramenta poderosa para gerar emprego e renda deve ser entendida por todos os setores que trabalham com essa atividade de forma que venham a utilizar a localidade conscientemente a fim de promover sua auto sustentabilidade gerando, dessa forma, um bom relacionamento entre comunidade, governo e meio ambiente.

A influência do setor Turismo na economia de um determinado local faz com que seja gerada certa expectativa quanto à sua chegada. Neste momento, é primordial que sejam avaliados vários fatores como por exemplo, a situação em que a localidade se encontra com a sua economia e os impactos gerados no meio ambiente pelo turismo.

Buscar o planejamento e o desenvolvimento local a partir da atividade turística é uma estratégia que dever ser pensada constantemente pelos governantes, traçando políticas públicas de turismo eficiente e sustentável.

É preciso mostrar que através de políticas públicas precisas, deve ocorrer o processo de mudança em favor do desenvolvimento social e econômico, mantendo visível a importância da conservação ambiental, o respeito à cultura e os modos de ser e agir de diferentes grupos.

2.1 A IMPORTANCIA DO TURISMO

O turismo está em pauta nas principais discussões que giram em torno dos caminhos tomados pela sociedade atualmente. Registra-se o crescimento do número de viajantes por todos os lugares do mundo e dos benefícios econômicos e sociais gerados por essa movimentação de pessoas. Dessa forma, o turismo consolida-se como atividade geradora de emprego, renda e desenvolvimento econômico, principalmente, em países que apostaram nesse ramo de atividade e realizaram investimentos de todas as ordens – capacitações profissionais, revitalizações tanto de áreas públicas quanto privadas, além da oferta de novos serviços e produtos turísticos direcionados a todas as faixas etárias e para todos os gostos da população. O turismo, como qualquer outra atividade econômica, deve ter o seu desenvolvimento predeterminado, para que as necessidades e potencialidades sejam gerenciadas e se transformem em estratégias que conduzam a inserção do patrimônio natural, histórico e cultural, permitindo que o desenvolvimento deve ter uma conotação dinâmica e processual. (BEZERRA, 2003, p).

O turismo é uma atividade econômica marcante e vem se tornando um referencial para diversos países. No Brasil, destaca-se que após a implantação do Plano Real, o país cresceu socioeconomicamente de forma que a população passou a entender o poder de compra da moeda e a buscar alternativas mais dinâmicas para a geração de renda. Atualmente, viajar tornou-se uma opção da população economicamente ativa e bem informada, devido a vários fatores, entre eles, pode-se citar: a entrada de novos mercados, a ampliação do tempo livre, melhorias nos meios de comunicação e, principalmente, nos meios de transporte, fazendo com que as pessoas aproveitassem mais seu tempo investindo em viagens, tanto as motivadas por negócios quanto as que tem a motivação no lazer.

Respondendo por aproximadamente 10% do PIB mundial, representando investimentos de capital superiores a US\$ 776 milhões em novas instalações e equipamentos. A OMT, por sua vez, prevê um crescimento no setor de 4% a 5% por ano, podendo atingir a meta de 6,7% no ano de 2020, enquanto se estima para a economia mundial, em seu todo, um crescimento inferior a 3% (OLIVEIRA, p. 194, 2007).

Desenvolvimento pode ser entendido como o processo através do qual uma sociedade utiliza crescente, cumulativa e auto-sustentadamente a sua capacidade produtiva. Expressa na sua ampla dotação dos fatores de produção no sentido de canalizar essa capacidade para aumentar em quantidade e em qualidade os bens e serviços disponíveis. (BENEVIDES, 1998)

Analisando as formas e a importância do desenvolvimento do turismo planejado, Bezzera (2003, p.8) afirma que:

No turismo, o plano de desenvolvimento constitui um instrumento fundamental na determinação e seleção das prioridades para a evolução harmoniosa da atividade, determinando suas dimensões ideais para que, a partir daí, possa-se estimular, regular ou restringir sua evolução.

Um planejamento deverá ser realizado a longo prazo, pois o mesmo determinará medidas quantitativas, que conduzirão a qualidade ideal do produto turístico que interessa todos os tipos de públicos, principalmente o turista.

O foco do planejamento turístico tem sido o desenvolvimento das localidades, as regulamentações de acomodações e construções, a densidade do desenvolvimento turístico, a apresentação de características turísticas culturais, históricas e naturais e a provisão de infra-estrutura incluindo estradas. (GUERRA, 2001). Há pouco, o planejamento turístico vem sofrendo alterações e expansões, passando a ter preocupações com o meio ambiente e questões socioculturais, bem como percebendo a necessidade de promover o desenvolvimento econômico em nível local, regional e nacional.

Observa-se que até tempo atrás, o setor de turismo nunca esteve entre as prioridades das políticas públicas das três esferas de governo. Atualmente, os órgãos governamentais já estão mudando essa visão e os mesmos vem expansivamente desenvolvendo o setor e suas atividades turísticas planejadas.

Conforme Fennel, Ignarra (1999, p. 125) cita as seguintes atribuições do poder público quanto à intervenção nos rumos do turismo:

- I) planejamento e fomento da atividade;
- II) controle de qualidade do produto;
- III) promoção institucional da destinação;
- IV) financiamento dos investimentos da iniciativa privada;
- V) capacitação de recursos humanos;
- VI) controle do uso da conservação do patrimônio turístico;
- VII) captação, tratamento e distribuição da informação turística;
- VIII) implantação e manutenção da infra-estrutura urbana básica;
- IX) prestação de serviço de segurança pública;
- X) captação de investidores privados para o setor;

XI) desenvolvimento de campanhas de conscientização turísticas;

XII) apoio ao desenvolvimento de atividades culturais locais, tais como o artesanato, o folclore, a gastronomia típica, etc.

XIII) implantação e manutenção de infra-estrutura turística voltada para a população de baixa renda;

XIV) implantação e operação de sistemas estatísticos de acompanhamento mercadológico.

O fortalecimento do poder decisório, em termos turísticos, encontra respaldo no PNMT (Plano Nacional de Municipalização do Turismo). Com o Plano, todo o município que desejar ter atividade turística como um vetor de desenvolvimento deverá municipalizá-la, criar um órgão específico para tal – Conselho Municipal de Turismo – com o apoio técnico dos governos estadual e federal. As bases do Plano Nacional de Municipalização do Turismo são de que o turismo ocorre localmente e que o diferencial é a individualidade do local.

O município de Presidente Nereu, abordado nesse artigo, vem construindo todas as normativas legais, estimulando e dando condições e apoio ao desenvolvendo das atividades turísticas municipal.

2.2 TURISMO E DESENVOLVIMENTO REGIONAL E MUNICIPAL

O turismo é um dos setores que mais cresce no Brasil, movimentando uma quantia incalculável, direta e indiretamente. A importância desta atividade para a economia, está associada ao motivo de que com a chegada dos turistas, ocorrerá o aumento do consumo, produção de bens e serviços gerando com isto, a criação de novos empregos.

O turismo, transformou-se numa das mais importantes face da globalização, contribuindo para estreitar as distâncias entre os diversos segmentos. Diferentes povos através da atividade turística, passam a compreender o lugar que ocupam no mundo e a ligação que possuem uns com os outros (DIAS, 2003). Este, ao longo do século XX cresceu e continua em expansão. Com o impulso das novas tecnologias e as facilidades de comunicação e informação, a tendência é de crescimento contínuo para o futuro (OMT, 2003).

O desenvolvimento do turismo requer planejamento constante de todas as esferas. Se dá através de implementação de políticas públicas. Essas, deverão ser de forma

eficiente, pois é preciso respeitar as peculiaridades de cada região e entender o papel dos municípios no processo de desenvolvimento regional de turismo.

A inclusão dos municípios no Mapa de Turismo do Brasil é exemplo de avanço da política nacional de turismo sendo de fundamental importância para a implementação de novas diretrizes do Programa de Regionalização do Turismo para os municípios do Brasil. É um instrumento técnico e inovador que vem auxiliando na tomada de decisões dos gestores nas três esferas e vem mudando a forma de pensar e implementar as políticas públicas de turismo no Brasil.

A regionalização do turismo vem proporcionando mais autonomia e eficiência às políticas públicas desenvolvidas nos municípios e regiões. São importantes para subsidiar a tomada de decisões estratégicas da gestão pública e orientar a elaboração e implementação de políticas específicas para cada categoria de municípios, de modo a atender suas especificidades, a partir do desempenho de sua economia.

Para tanto, o município de Presidente Nereu vem desenvolvendo políticas públicas de fomento à atividade turística, tendo em vista, um município com muitas peculiaridades em suas atividades.

A importância do turismo e da agricultura familiar, efetuada com base nos princípios de agroecologia, está sendo difundida entre os produtores rurais de Presidente Nereu, bem como demais famílias que possuem interesse em desenvolver o turismo. A agricultura do Município está baseada no cultivo de tabaco, milho, feijão e na pecuária de pequena escala. Ano após ano, observa-se um grande êxodo rural entre os habitantes.

Com base nessa problemática, muitas famílias estão investindo no Turismo com o auxílio de políticas públicas municipais. Presidente Nereu, um pequeno município do Alto Vale do Itajaí, faz parte da Região Turística Caminhos do Alto Vale. Esta região, é uma das mais novas regiões turísticas do Estado de Santa Catarina. Anteriormente, fazia parte da região do Vale Europeu.

No ano de 2016, por solicitação do Colegiado de Turismo da Associação dos Municípios do Alto Vale do Itajaí – AMAVI, a mesma foi desmembrada, formando uma nova região Turística (FONTE: AMAVI).

O Caminhos do Alto Vale é formado por 28 municípios de pequeno e médio porte e apresenta inúmeros potenciais e oportunidades no setor turístico. A microrregião situa-se no centro de Santa Catarina, por onde passa a rodovia BR-470, considerada importante corredor turístico do Mercosul. Colonizado por europeus, os valores e costumes dos antepassados são conservados através das danças, gastronomia, folclore, festas tradicionais e herança daqueles que fizeram história. As obras arquitetônicas

traduzem traços peculiares da época nas residências, nos antigos estabelecimentos comerciais, nos prédios que abrigaram hospitais, igrejas e indústrias, nas rodas d'água, moinhos e engenhos muito conservados até os dias atuais. (AMAVI, 2014).

Há décadas se discute uma forma de explorar o turismo na região, e agora com a criação da nova região turística Caminhos do Alto Vale realmente isso toma corpo. As cidades pequenas não se destacavam no universo da região do Vale Europeu, elas precisavam ter uma cara própria, voltada para todos os tipos de turismo e as belezas naturais.

A regionalização Turística tem como objetivo fortalecer as características em comum e promover as cidades e o entrosamento entre os municípios por meio de roteiros integrados.

Pode-se entender roteiro turístico como um itinerário caracterizado por um ou mais elementos que lhe conferem identidade, definido e estruturado para fins de planejamento, gestão, promoção e comercialização turística do município de Presidente Nereu.

Tendo em vista que o Caminhos do Alto Vale possui um grande potencial turístico que pode e deve ser utilizado de maneira formal e sistemática para o Desenvolvimento Regional Sustentável, o município de Presidente Nereu também possui características e padrões de desenvolvimento do turismo e o mesmo, integra a região turística Caminhos do Alto Vale. Dessa forma, mostra-se aqui, as potencialidades e os atrativos nele existente, pois os mesmos possibilitarão a divulgação do município, bem como o desenvolvimento da economia local.

Como já mencionado anteriormente, Presidente Nereu possui diversos atrativos e potenciais, tais como: Turismo rural, gastronômico, religioso, natural e cultural. É importante ressaltar que o município desenvolve de forma integrada seu turismo e roteiros. Sendo assim, mesmo nos fatores que se divergem contribuem para a divulgação e desenvolvimento do turismo regional. Projetar um plano compartilhado, explorando de forma sustentável esse território na área de turismo é também um dos objetivos propostos.

O comprometimento com o planejamento é fazer com que o turismo municipal e, conseqüentemente regional apareçam para o turista de forma natural contemplando todos os seus anseios.

Em contraponto, percebe-se que é necessário ainda uma grande estruturação de muitos pontos turísticos no município estudado, principalmente quando o assunto abordado são os planos municipais de turismo, tendo em vista que a maioria dos municípios ainda não possuem seus planos estruturados e aprovados. Presidente Nereu

ainda não possui o seu formalizado. Da mesma forma, a infraestrutura das estradas que dão acesso aos pontos turísticos, precisam ainda ser melhoradas. Mas, o município vem trabalhando e incentivando fortemente a atividade turística para o fomento e o desenvolvimento da atividade como forma de divulgação e geração de renda dos envolvidos.

A roteirização turística, organizando e integrando a oferta turística da região a partir dos princípios da participação, da flexibilidade e da sustentabilidade, mostra-se como importante elemento para permitir a integração e o incremento da renda familiar da atividade turística da região. Esses fatores contribuem para a promoção e o desenvolvimento do município de Presidente Nereu, o qual possui atrativos e infraestrutura adequada que se caracteriza por envolver diversos tipos de atrativos turísticos.

3 . PROCEDIMENTOS METODOLOGICOS

O turismo em sua essência, existe para atender uma demanda externa. Os turistas chegam ao município e usufruem dos atrativos, agregando valores a economia local. Mas sabe-se também que há muito turismo interno. Assim sendo, a economia local é corroborada por divisas que chegam através do turismo, por sua capacidade natural de fazê-lo. O turismo traz riquezas externas. O dinheiro que vem de fora passa a girar dentro do município, além de ser um dos seguimentos que mais cresce no mundo. E podemos também constatar que o setor de serviços é responsável por uma grande parte da geração de empregos, além de favorecer o pequeno negócio, pois muitos profissionais encontram trabalho como microempreendedor individual - MEI e Microempreendedor - ME no setor de turismo.

Considerado, por alguns como a indústria verde, o turismo quando bem gerido, educa as pessoas para uma consciência ecológica. Presidente Nereu, tem possui muitos atrativos turísticos naturais. Sendo assim é normal que a preservação e sustentabilidade tenham uma grande importância. A prática de preservar e educar para uma consciência ecologicamente correta é hoje vista como necessária para atender as demandas deste seguimento. Portanto, onde se busca fomentar o turismo é natural que as pessoas mudem seu comportamento em relação a natureza, buscando preservá-la. Questões como saneamento, rios e toda a fauna e flora são também tratados com mais responsabilidade pelas autoridades pois é uma condição inquestionável para que o seguimento possa crescer e se sustentar.

O processo de roteirização subsidiará o fortalecimento dos vários tipos de segmentos turísticos do município de Presidente Nereu, respectivamente a região Caminhos do Alto Vale. A roteirização possui caráter norteador e deve ser acolhido dentro do princípio da flexibilidade.

O presente trabalho abordará a formatação de uma roteirização turística do município de Presidente Nereu, abordando todos os atrativos turísticos nele existente a fim de ofertar um turismo sustentável para os mais variados tipos de públicos.

Presidente Nereu, possui belas montanhas, cachoeiras com águas em abundancia e próprias para o banho. O turismo rural através do Projeto “Acolhida na Colônia” é um dos atrativos que está se consolidando fortemente. Percebe-se que a cada dia o turista está à procura do turismo que proporciona o sossego, paz e tranquilidade e, que ele possa conviver e vivenciar o dia a dia da vida no campo. Dessa forma, Presidente Nereu está se estruturando para poder atender os turistas com qualidade.

Como já mencionado anteriormente, o município de Presidente Nereu tem sua economia baseado na agricultura, o comércio local é pouco desenvolvido por ser um município que ainda apresenta um Índice de Desenvolvimento Econômico baixo. (IBGE, 2010).

O objeto de estudo desse artigo será através do método de pesquisa documental, retratando os potenciais turísticos do município de Presidente Nereu, situado na região Caminhos do Alto Vale, como forma de dar visibilidade ao município em questão a fim de proporcionar o desenvolvimento econômico sustentável e o ordenamento do segmento turístico no mesmo.

Contudo, é fundamental e importante para o desenvolvimento econômico e social a estruturação, o estímulo à iniciação de novos negócios na área do turismo, bem como a formatação de roteiro com os atrativos já existentes.

4. ANÁLISE DE DADOS

4.1 . CONTEXTUALIZAÇÃO DO MUNICÍPIO

Destaca-se aqui a origem, evolução e desenvolvimento do município estudado neste artigo. Presidente Nereu iniciou sua história por volta de 1920, período em que caçadores vindos de São Pedro de Alcântara se fixaram como primeiros moradores do local. Na década de 1930, surgiram famílias de imigrantes italianos e alemães, originários

do município de Brusque. A colônia recebeu diversos nomes, dentre eles, Naufrágio, para lembrar o acidente de um barco com imigrantes, ocorrido no Rio Itajaí-Mirim. Após, passou a Distrito com o nome de Nilo Peçanha, pertencente a Vidal Ramos e em 30 de dezembro de 1961, foi criado o município, com o nome de Presidente Nereu, uma homenagem a Nereu Ramos, o único Presidente da República nascido em Santa Catarina (IBGE, 2008)

A antiga chaminé da Olaria, a Igreja Evangélica e as residências típicas representam sua história. O artesanato é diversificado através de trabalhos em crochê, bordados, pinturas em tela, tecidos e peças em cipó (balaies e cestos). Em homenagem àqueles que lutaram junto à Força Expedicionária Brasileira, foi implantado o Centro Histórico Expedicionário Dionízio João Comandolli onde encontram-se o acervo histórico e cultural da cidade. A culinária típica é representada pelo frango caipira com aipim e com polenta. Entre a produção colonial do município, destacam-se as compotas, o pão de milho, os derivados de leite e de suínos. Anualmente são realizadas festas religiosas e a tradicional Festa Multicultural e do Colono (FONTE: ACERVO HISTÓRICO DO MUNICÍPIO).

Presidente Nereu, possui na agropecuária uma importante fonte de recursos e este município contribui com 55,1% do PIB- Produto Interno Bruto (IBGE, 2010) do município. Segundo dados do IBGE e da Secretaria de Estado do Planejamento de Santa Catarina, em 2009 o PIB catarinense atingiu o montante de R\$ 129,8 bilhões assegurando ao Estado a manutenção da 8ª posição relativa no ranking nacional. No mesmo ano, Presidente Nereu aparece na 258ª posição do ranking estadual, respondendo por 0,03% da composição do PIB catarinense. Esse número indica a importância econômica dessa atividade com forte impacto sobre a sociedade e os ecossistemas. A população estimada em 2.306 habitantes reside parte no pequeno centro urbano e outra na zona rural com propriedades, em geral, com menos de 25 ha (IBGE, 2010).

As políticas públicas do turismo no município de Presidente Nereu já estão sendo desenvolvidas com o objetivo de desenvolver o município no quesito turismo.

Nessa pequena cidade situada na região leste do Rio Itajaí-Mirim, ainda é possível encontrar nos hábitos e costumes da população, marcas de seus colonizadores.

Terra de culinária farta e típica da região, degustada com polenta e aipim, além das compotas, pão de milho, mel, derivados do leite e de suínos, também produzidos pelas famílias dos descendentes, bem como a produção de produtos orgânicos.

O folclore e as tradições se manifestam através de grupos de dança, trabalhos artesanais, como vassoura de palha, peças em cipó, tricô, crochê, madeira, bordado e

pintura. Presidente Nereu tem nas celebrações e festas religiosas seu maior patrimônio. A Igreja Matriz São José, referência arquitetônica do município, tem na festa do seu padroeiro uma tradição de mais de seis décadas (AMAVI, 2006).

O município de Presidente Nereu possui atrativos culturais, artísticos e gastronômicos como a Festa Multicultural e do Colono, Coral Municipal, grupo de Dança, festas das localidades, motocross, desafio de montain bike, entre outros. Há atrativos naturais que hoje não são muito explorados no município. As cachoeiras são exemplos. Vê-se nesse, grande potencial e acredita-se que, com o crescimento deste segmento na região deverão se tornar um produto, fortalecendo assim o turismo de Presidente Nereu

O município pretende integrar seus atrativos ao mercado turístico regional, implementando o turismo rural e o ecoturismo, já que possui belíssimas cachoeiras próprias para a prática de rapel e ao banho em águas límpidas. Florestas ricas em espécies nativas propiciam as caminhadas ecológicas. Oferece aos visitantes a integração com seus hábitos e costumes típicos da vida no campo. A simplicidade e entusiasmo de sua comunidade fazem de Presidente Nereu um agradável espaço para o lazer de seus visitantes.

Entre as potencialidades turísticas, encontra-se o turismo rural com lindas cachoeiras, uma considerável floresta de mata atlântica, a diversidade de fauna e flora que abriga espécies que resistem a ocupação humana e ao avanço da atividade pastoril e agrícolas.

A predominância das culturas alemã e italiana são encontradas no município em questão, predominando a cultura de origem Italiana. A gastronomia e hospitalidade do povo reforçam esses potenciais e já se apresentam como produto que timidamente vem sendo explorados nas festas e eventos promovido pelo município. O clima variável com temperaturas que vão de -2°C no inverno, onde é comum a geada se formar nos telhados das construções e nos campos, (até mesmo neve já ocorreu em julho de 2013) formando uma imagem bonita e desconhecida para muitos da região e, em contraponto, um verão de até 38°C mostrando uma característica tropical da região. Esses, são fatores potenciais que também merecem ser explorados.

A afeição para o turismo religioso, também se mostra com potencial que pode vir a se desenvolver, igrejas com arquiteturas e história belíssimas, vem chamando a atenção dos turistas que visitam o município. O grupo de coral também vem se destacando, representando o município na região, Estado de Santa Catarina e também

fora dele. Um dos projetos que vem se consolidando a cada dia no município é o Projeto de Agroturismo Acolhida na Colônia. O município de Presidente Nereu possui duas propriedades que formalmente fazem parte do Projeto: Sítio Colina e Sítio Vida Nova. Diversos atrativos são encontrados. (FONTE: ACOLHIDA NA COLÔNIA).

Ao visitar as propriedades, o turista encontra todo tipo de conforto e bem-estar com o aconchego da vida simples do campo, podendo usufruir de todas as atividades nelas existentes. Saber e conhecer a realidade e o dia a dia do agricultor que trabalha no campo é uma das atividades. A alimentação saudável tirada da terra, é outro atrativo que os turistas procuram. Diversas outras atividades os turistas podem encontrar nesses lugares. Os clubes esportivos e sociais também são fortes atrativos, bem como as festas das localidades e a festa principal do município atraem vários visitantes à cidade.

Dessa forma, o município almeja proporcionar, ampliar e promover a oferta do turismo sustentável a fim de incentivar, explorar e desenvolver o turismo do município de Presidente Nereu nos seus mais variados segmentos.

4.2 – IVENTÁRIO TURÍSTICO

CENTRO HISTÓRICO EXPEDICIONÁRIO DIONÍSIO JOÃO COMANDOLI

O Centro Histórico Expedicionário Dionísio João Comandoli, foi construído por volta de 1951. Depois de construído, foi vendido quando a Prefeitura comprou-a para torná-lo PAÇO MUNICIPAL. Em 30 de dezembro de 1987, é inaugurada a nova Sede da Administração Municipal e a partir dessa data o prédio foi usado para outros fins, até mesmo Sede da Secretaria de Transporte e Obras. Os anos foram passando e sua imagem e conservação começaram a sofrer os danos do tempo. Em 1998, surge a ideia de fazer desse prédio um Centro Cultural e Histórico com o objetivo de resgatar a Cultura e as raízes da comunidade. Em setembro de 1999, por meio da Lei Municipal nº 907, fica criado o Centro histórico Expedicionário Dionísio João Comandoli, em homenagem a um Ex Combatente que participou da 2ª Guerra Mundial.

Todo acervo do Centro Histórico foi doado pela comunidade de Presidente Nereu. O acervo possui móveis, fotos, pertences particulares que fizeram parte da história e da cultura do município. Este, é um atrativo turístico muito visitado pelos turistas que visitam a cidade.



Figura 01 – Centro Histórico Expedicionário Dionísio João Comandoli

Fonte – Prefeitura de Presidente Nereu

IGREJA MATRIZ SÃO JOSÉ DE PRESIDENTE NEREU

Esse imóvel é de grande importância para a comunidade, pois nele são realizadas as principais celebrações religiosas. Este imóvel tem em seu interior belíssimos altares ornamentados em madeira. A igreja matriz fica aberta diariamente para visitaç o e, quem por l  passa se encanta com sua arquitetura.



Figuras 02 e 03 – Igreja Matriz S o Jos  constru da em 1951

Fonte – Prefeitura de Presidente Nereu

SÍTIO COLINA DE PRESIDENTE NEREU

No ano de 2007, a família Kniess iniciou atividade de Agroturismo com o projeto de Agroturismo “Acolhida na Colônia” que agrupa agricultores de várias partes do estado. Esse grupo de agricultores, possuem um mesmo objetivo: fortalecer a agricultura familiar através do Agroturismo ecológico.

O Sítio Colina possui diversos atrativos, tais como: Pousada, Restaurante para saborear um delicioso almoço e café da colônia, uma linda trilha ecológica, Cachoeira, Camping, passeio a cavalo, passeio de gaiola cross, pesque e pague, turismo pedagógico, internet Wi-Fi, área para eventos e muito mais. Também trabalhamos com grupos de idosos.

Uma ótima opção para quem gosta de sossego e ar puro, bem como conhecer o a lida do campo no dia a dia.



Figuras 04 e 05- Paisagens Sítio Colina
Fonte – Sítio Colina

SÍTIO VIDA NOVA DE PRESIDENTE NEREU

A casa principal foi construída em pedra lousa combinada com madeira reaproveitada e de reflorestamento. Possui estilo rústico colonial com várias varandas e cômodos arejados. Com mais de 230 m², possui duas suítes, sala com lareira, cozinha com fogão à lenha e mais dois quartos. O galpão para festas e eventos possui 170 m² e mais um cômodo com suíte. Tem ampla área coberta com churrasqueira, cozinha, banheiros, mesa de tênis de mesa e decoração rústica com vários implementos agrícolas. Com mais de 50% de sua área preservada com mata nativa, possui trilhas para caminhada e subida ao topo da cordilheira com vista para o Vale e montanhas da região. Além de poder observar várias espécies de animais selvagens nativos da região. Também possui

duas lagoas onde vivem aves aquáticas domésticas e selvagens. Dois córregos nascem e atravessam o sítio, sendo suas nascentes totalmente preservadas e protegidas. Todas as instalações da propriedade são acessíveis por curtas caminhadas. As três suítes na propriedade hospedam 16 pessoas confortavelmente. Poderão desfrutar do variado café colonial servido pela manhã, com queijos, geleias e embutidos feitos artesanalmente.

Possui capacidade para atender eventos com almoço, café da manhã e colonial e jantar e almoço para aproximadamente 150 pessoas. O almoço e jantar conta com receitas típicas da região e cardápio próprio, como o Assado de Cabrito. A decoração da casa possui estilo colonial com vários moveis e artefatos antigos. Ainda poderão ser adquiridos vários produtos de fabricação própria e de parceiros como geleias, biscoitos, pães, doces, mel e artesanato. O sitio possui várias trilhas e caminhos para caminhadas curtas e longas, para observação de plantas e animais nativos além da vista para o vale e montanhas.




Figuras 06 e 07 – Gastronomia do Sítio Vida Nova

Fonte – Sítio Vida Nova

RECANTO OLARIA DE PRESIDENTE NEREU

O Recanto Olaria possui ampla área de diversão com piscina, campo de futebol suíço, cancha de bocha e ampla área de festas. No Recanto Olaria você encontra diversão para a família inteira. Lá são realizados vários eventos, tais como: casamentos, aniversários, comunhão, crisma e festas em geral.

Endereço: Rua João Schaeffer, 64 – Centro- Presidente Nereu



Figuras 08 e 09 – Piscina do Recanto Olaria e Entrada e Quiosques

Fonte: Prefeitura de Presidente Nereu

FESTA MULTICULTURAL E DO COLONO DE PRESIDENTE NEREU

A festa multicultural e do colono é a principal festa do município e é realizada todos os anos no mês de julho, em comemoração ao “Dia do Colono”. Um evento que atrai um público significativo não somente do município, mas de toda a região do Alto Vale.

O evento é recheado de atrativos para todos os públicos, principalmente ao agricultor, tendo em vista que a base econômica do município é à agricultura.




Figuras 10 e 11 – Escolha da Rainha na Festa do Colono e Gincana do Agricultor

Fonte – Acervo Prefeitura de Presidente Nereu

CACHOEIRA ANÉLIO – ITAQUÁ

A cachoeira do Anélio (assim chamada) é em propriedade particular, localizada na localidade de Itaquá, à 8 km do centro. Uma cachoeira belíssima com queda d’água de

aproximadamente 100 metros, encantam os turistas que são amantes do turismo de aventura. A prática do rappel pode ser realizado nessa cachoeira.



Figuras 12 e 13 – Cachoeira Anélio – Itaqué

Fonte – Acervo Prefeitura de Presidente Nereu

SOCIEDADE ESPORTIVA BOA UNIÃO DE PRESIDENTE NEREU

A sociedade Esportiva Boa União – S.E.B.U é um dos atrativos localizado no centro de Presidente Nereu que atrai o público amante do esporte. Além das atividades esportivas que são realizadas diariamente atraindo público de toda região, também são realizados eventos paralelos, como festas e jantares.

Por ser um clube histórico, que resgata a cultura do povo Nereuense, está sempre em atividade para levar ao público geral e visitantes, o lazer.



Figura 14 – Equipe da S.E.B.U

Fonte – Acervo Prefeitura de Presidente Nereu

CORAL MUNICIPAL ELFRIDA STALOCH RAITZ

Em 12 de maio de 2008, houve o primeiro encontro para formação do Coral Municipal de Presidente Nereu. O motivo da iniciativa era a constituição de um Coral Municipal, aberto a todos os habitantes do município, com o objetivo de cultivar a arte do canto coral, como forma de crescimento cultural, artístico e social, proporcionando momentos de lazer e entretenimento, através da música folclórica, sertaneja, popular e erudita. Assim iniciaram os ensaios do coral semanalmente.

Hoje está consolidado um sonho, pois através de Lei, foi criado e denominado Coral Municipal Elfrida Staloch Raitz, o Coral Municipal de Presidente Nereu, como parte integrante da estrutura administrativa do município, subordinado à Secretaria Municipal de Cultura, buscando assim preencher uma lacuna na vida cultural do Município. O coro é muito dinâmico e participativo, representa o município em diversos eventos na Região do Alto Vale do Itajaí bem como eventos em outros Estados cantando missas televisionadas. Uma das ações que se consolida a cada ano é a peça teatral “Natal em Canto” cantada pelo grupo e encenada por integrantes da nossa comunidade. A ação é demonstrada em diversas cidades da região.



Figuras 15 e 16 – Encenação “Natal em Canto” e “Apresentação do Coral Municipal”

Fonte – Acervo Prefeitura de Presidente Nereu

GRUPO DE DANÇA YASMIN TAINÁ COMANDOLI

O Grupo de Dança Yasmin Tainá Comandoli foi criado como forma de incentive e estímulo a atividade artística de dança diária. Um grupo de crianças, adolescentes e jovens se preparam semanalmente para representar o município em eventos municipais e região. O grupo é mantido pela Secretaria Municipal de Cultura e faz parte do roteiro turístico municipal.




Figuras 17 e 18 – Apresentação do Grupo de Dança

Fonte – Acervo Prefeitura de Presidente Nereu

FEIRA DE PRODUTOS ORGÂNICOS

A feira é realizada semanalmente por várias famílias de agricultores que iniciaram um pequeno negócio com a plantação e comercialização de produtos orgânicos no município. Atualmente, o grupo comercializa os produtos no município de Presidente Nereu e nos municípios entorno.

A produção é toda cultivada sem nenhum tipo de agrotóxico e o grupo faz parte do roteiro turístico do município. Quando não estão na feira comercializando, os turistas vão até a propriedade para poderem adquirir um alimento de qualidade.



Figuras 19 e 20 – Produção e Comercialização de Produtos Orgânicos

5. CONSIDERAÇÕES FINAIS

Para a definição da oferta turística compete um conjunto de elementos, bens e serviços que sejam adquiridos ou utilizados pelos visitantes. Competem ainda os belíssimos elementos naturais que fomentam a deslocação dos visitantes para a região, elementos como as festas típicas, eventos culturais, cicloturismo, turismo rural, entre outros.

O município de Presidente Nereu, como já mencionado anteriormente, possui atrativos turísticos belíssimos dos mais variados segmentos que encantam o turista. Já a hospitalidade dos empreendedores faz com que os visitantes voltem a cidade para usufruir dos serviços ofertados por cada estabelecimento.

Os atrativos, vem se desenvolvendo e estruturando nos tempos atuais. Embora, é preciso que os gestores públicos olhem com mais atenção aos produtos de oferta turística do município, porém, já é possível observar uma grande estruturação e planejamento do setor no município, bem como na região. Estes, vem se planejando e organizando para manter o turista mais tempo na cidade e região. Atualmente a região turística possui materiais de divulgação que vem consolidando o turismo. O Portal “Caminhos do Alto Vale” é um exemplo de ação criado pelo colegiado de turismo da Associação de Municípios, no qual o município de Presidente Nereu está inserido, que tem o intuito de divulgar e alavancar a região turística a fim de desenvolvê-la socialmente e economicamente.

Para trabalhar roteiros turísticos, observa-se que é necessário um planejamento e comprometer as pessoas envolvidas. A construção de uma metodologia adequada às peculiaridades e dinâmicas de cada destino é fundamental para um bom resultado na estruturação de roteiros.

Avalia-se que as informações e resultados apresentados do município de Presidente Nereu em relação a segmentação e roteirização turística é prova que a essência do trabalho foi assimilada pelos atores envolvidos, que, numa atitude de comprometimento, promoveu-se a criação de um roteiro turístico, envolvendo o município, a fim de explorar e ampliar o campo turístico estimulando os turistas a conhecer Presidente Nereu, bem como a região Caminhos do Alto Vale.

Busca-se com esse roteiro, a estruturação, o fortalecimento, o planejamento e o desenvolvimento do turismo do município de Presidente Nereu. Percebeu-se que o município estudado, tem grandes potenciais turísticos, sejam eles culturais, naturais, religiosos, rurais, gastronômicos e de negócios que já vem sendo explorados, mas que possuem potenciais ainda desconhecidos.

Assim, os roteiros surgem como uma possibilidade de conjugar os esforços empreendidos na atividade turística. Vários municípios que dispõem de atrativos turísticos podem planejar a atividade conjuntamente sob uma ideia de cooperação e da complementaridade.

Por fim, espera-se que o roteiro apresentado nesse trabalho possa contribuir para o bem-estar das pessoas que visitarão Presidente Nereu e região, bem como contribuir e ampliar o campo visionário do setor, dessa forma contribuindo para o desenvolvimento econômico e social do município de Presidente Nereu.

REFERENCIAIS

BEZZERA, Deise M. Fernandes. **Planejamento e Gestão em Turismo**. São Paulo: Roca, 2003.

DIAS, Reinaldo. **Planejamento do Turismo: Política de Desenvolvimento do Turismo no Brasil**. São Paulo: Atlas, 2003.

BENEVIDES, Ireleno Porto. **Turismo e Prodetur: Dimensões e Olhares em Parceria**. Fortaleza: EUFC, 1998.

[http:// www.acolhida.com.br](http://www.acolhida.com.br)

<http://www.cidades.ibge.gov.br/xtras/temas.php?lang=&codmun=421410&idtema=16&search=||s%EDntese-das-informa%E7%F5es>

http://www.amavi.org.br/municipios/frame_menu.php?m=pnu&n=Presidente%20Nereu

<http://www.presidentenereu.sc.gov.br/>

<http://www.sebrae-sc.com.br/scemnumero/arquivo/Presidente-Nereu.pdf>

<http://www.temposdegestao.com/conceito-de/conceito-de-turismo>